

Nome principale: **Grotta sul Torrente Degano** n°cat.reg.: **1136**

**SCHEDA CATASTALE CAVITÀ**

**DATI CATASTALI**

Numero Catasto Regionale:	<b>1136</b>
Numero/Zona Catasto Storico:	519/FR
Numero Catasto Nazionale:	0
Denominazione principale:	<b>Grotta sul Torrente Degano</b>
Altri nomi:	
Data primo accatastamento:	1970-01-01

**DATI STORICI**

Aggiornamenti/Revisioni:

**DATI MORFOLOGICI**

STATO DELLA CAVITÀ

Sviluppo planimetrico	8
Dislivello negativo (profondità)	2
Dislivello totale	2
Quota fondo	905
Andamento della cavità	Suborizzontale
Prosecuzioni	Prosecuzioni inaccessibili
Stato della cavità	Fossile

Nome principale: **Grotta sul Torrente Degano** n°cat.reg.: **1136**

**INGRESSO:** *Ingresso 1*

LOCALIZZAZIONE INGRESSO

Nome ingresso	Ingresso 1
Nazione	Italia
Regione	Friuli Venezia Giulia
Zona	Friuli
Provincia	Udine
Comune	Forni Avoltri
Area Geografica	Alpi Carniche

COORDINATE INGRESSO

Latitudine Gauss-Boaga	5161448
Longitudine Gauss-Boaga	2349367
Lat. WGS-84 (sessadecimale)	46° 35' 4,9178" (46.58469939)
Lon. WGS-84 (sessadecimale)	12° 46' 21,7636" (12.77271212)
Carta CTR 1:5.000	Forni Avoltri - 031024
Metodo/procedimento usato	GRAFICO -> Riconoscimento su carta
Tipo carta	1:5.000
Quota altimetrica ingresso	907
Affidabilità della posizione	Corretto

DESCRIZIONE INGRESSO

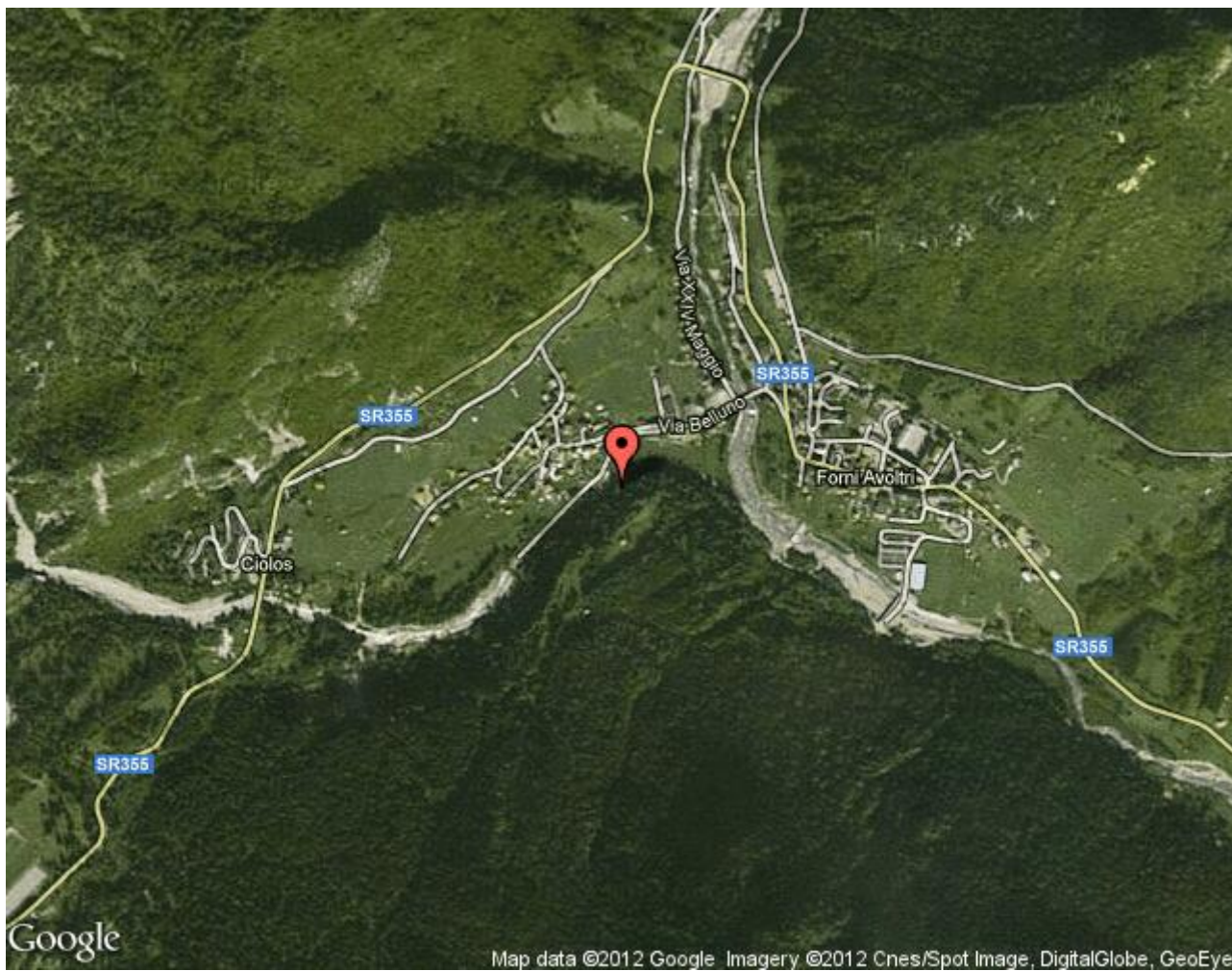
Ingresso principale	Si
---------------------	----

Nome principale: **Grotta sul Torrente Degano** n°cat.reg.: **1136**

### LOCALIZZAZIONE CAVITÀ



### LOCALIZZAZIONE INGRESSI



Nome principale: **Grotta sul Torrente Degano** n°cat.reg.: **1136**

#### **DESCRIZIONE GROTTA**

Dall'ingresso, del diametro di 1m, si penetra in una piccola camera discendente, ingombra di sterpi e detriti organici, la quale porta in un cunicolo argilloso che finisce con una fessura impraticabile.

#### **DESCRIZIONE DEL PERCORSO D'ACCESSO**

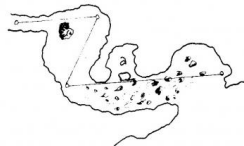
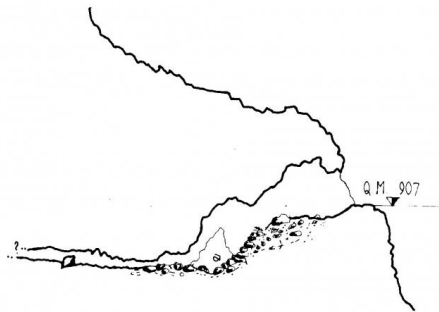
La cavità si apre sulla riva destra del Torrente Degano, a circa 15m sulla costa di un'altura che fiancheggia il torrente stesso, a poca distanza da un ponte piuttosto instabile.

Nome principale: **Grotta sul Torrente Degano** n°cat.reg.: **1136**

**Rilievo:**

Tipo rilievo	Primo rilievo
Data rilievo	16-08-1961
Tipo rilievo	Completo

1136 | 519 FR



Tipo file	Primo rilievo
Nome autore	Galli Mario
Gruppo autore	Gruppo Escursionisti Spelologi Triestini